

Soci promotor / beneficiari



Socis col·laboradors



Soci cofinançador



Desurbanització i restauració  
de la funcionalitat ecològica  
dels sistemes costaners de la Pletera

Life Pletera és un projecte subvencionat pel programa LIFE, l'instrument financer de la Comissió Europea per a la preservació del medi ambient a Europa.



Pressupost total: 2.528.148 €  
Contribució financera de la UE: (75%) 1.896.111 €



Data d'inici del projecte: juliol 2014  
Data de finalització del projecte: juliol 2018  
Durada: 48 mesos

Fotos © Associació Amics Fotografia de Torroella de Montgrí

PROJECTE  
*life* PLETERA

*life*  
PLETERA

El Projecte Life Pletera pretén desurbanitzar i recuperar la funcionalitat ecològica dels sistemes costaners de la Pletera, a l'Estartit. Això implica eliminar les parts parcialment urbanitzades (passeig, carrers, serveis, infraestructures, escullera, acumulacions de runa) i retornar l'espai al seu estat inicial. Es tracta d'una iniciativa molt innovadora, a l'avantguarda de les actuacions de renaturalització d'espais a Europa.



La maresma de la Pletera inclou un conjunt de llacunes que van desaparèixer el 1987 per la construcció, a primera línia de mar, d'un passeig marítim de gairebé 1 km i sis illes d'habitatges, de les quals només es va completar una. Per fer-ho possible, es van abocar tones de runa per enterrar les maresmes preexistents. La urbanització es va abandonar a primers del 90, de manera que s'ha anat degradant acceleradament.

La desurbanització i restauració de l'espai permetrà recuperar el sistema de maresmes, d'acord amb la seva estructura típica en condicions naturals (banda de duna litoral, banda de gradient, banda de llacunes i banda de saladar).

El projecte vol demostrar que, en una zona amb tanta pressió urbanística, encara és possible la restauració de zones alterades i la recuperació de la seva plena funcionalitat ecològica.



### Alt valor mediambiental












La Pletera forma part dels aiguamolls del Baix Ter, inclosos en el Parc Natural del Montgrí, les Illes Medes i el Baix Ter (2010). El seu nivell de protecció és el de Reserva Natural Parcial. Des del 8 de febrer de 2005, també es troba dins de la Xarxa Natura 2000, la iniciativa política europea més important de conservació de la natura.

### Ecoturisme

La intervenció permetrà restituir el seu valor ecològic i convertir l'espai en un recurs turístic mediambiental molt potent. Es restaurarà el cordó dunar, es reorganitzaran els accessos de vehicles i persones a la platja i s'habilitaran itineraris i miradors.



### Principals actuacions

-  Retirada d'infraestructures urbanes (passeig, carrers, serveis i runa acumulada, etc.)
-  Creació de llacunes
-  Restauració de la vegetació de maresma
-  Restauració del sistema de dunes
-  Retirada de la mota de la bassa del Fra Ramon
-  Creació de zones d'estacionament
-  Retirada de nuclis de canya
-  Creació d'itinerari
-  Adequació de miradors
-  Reorganització d'accessos
-  Seguiment de l'estat ecològic

### Millorar l'Hàbitat del fartet

La recuperació de les maresmes de la Pletera beneficiarà la població de fartet, peix endèmic de la zona mediterrània que es troba en perill d'extinció. A les llacunes existents es conserva una de les comunitats de la península ibèrica.

### Reduir els efectes del canvi climàtic

Es pretén generar un sistema que respongui adequadament a les previsions del canvi climàtic: augment del nivell del mar i major freqüència de perturbacions intenses, amb temporals de mar d'alta intensitat. La recuperació d'aquests sistemes litorals incrementarà la capacitat de fixació del CO2 i contribuirà a reduir-ne les emissions.

