

RECU LL DE PREMSA

LA PLETERA



**Ajuntament de
Torroella de Montgrí**



**Ajuntament de
Torroella de Montgrí**

Índex

23 nov 2018	El lector escriu Superfície:22% Audiència:80.000 Valoració:116€	El Punt Avui Comarques Gironines (Ed. Impresa)
25 nov 2018	La Pletera de Torroella com a exemple per aplanar indemnitzacions Superfície:23% Audiència:80.000 Valoració:851€	El Punt Avui Comarques Gironines (Ed. Impresa)
25 nov 2018	Recta final dels itineraris de la Pletera Superfície:14% Audiència:41.000 Valoració:436€	Diari de Girona (Ed. Impresa)
23 nov 2018	En la recta final los trabajos de adecuación para visitar la marisma de la Pletera Superfície:100% Audiència:18.956 Valoració:1.706€	La Vanguardia
23 nov 2018	Prou brossa al Montgrí! Superfície:100% Audiència:599 Valoració:13€	El Punt Avui
25 nov 2018	La Pletera de Torroella com a exemple per aplanar indemnitzacions Superfície:100% Audiència:599 Valoració:40€	El Punt Avui
23 nov 2018	La xarxa d'itineraris de la Pletera de l'Estartit encara la seva recta final Superfície:100% Audiència:2.414 Valoració:162€	VilaWeb
23 nov 2018	La xarxa d'itineraris de la Pletera de l'Estartit encara la seva recta final Superfície:100% Audiència:1.038 Valoració:70€	Corporació Catalana de Mitjans Audiovisuals
23 nov 2018	La xarxa d'itineraris de la Pletera de l'Estartit encara la seva recta final Superfície:100% Audiència:64 Valoració:3€	Aldia.cat
12 nov 2018	Projecte Life Pletera . . Treballem dins d'un espai natural protegit. Ens agrada practicar els esports aquàtics en un entorn que procura conservar la natura. Mai hem d'oblidar la importància del medi per poder gaudir del que ens agrada!! . . @pnmb Superfície:100% Audiència:1.802 Valoració:9€	Instagram ES
28 nov 2018	RECTA FINAL PER ALS TREBALLS DE LA XARXA D'ITINERARIS Els treballs d'adequació de la xarxa d'itineraris de la Pletera es troben en la recta final. Es tracta de la darrera gran intervenció que es fa a l'espai, un cop ha estat desurbanitzat i regen Superfície:100% Audiència:0 Valoració:ND	Instagram ES
23 nov 2018	L'adequació de la Pletera entra en la recta final Superfície:100% Audiència:7 Valoració:ND	El Gerió

Tal dia com avui fa...



1 any

Tots al Suprem

Carmen Lamela aposta perquè l'alt tribunal assumeixi tota la causa penal contra l'independentisme. La fiscalia s'oposa a unificar els processos.

10 anys

Crisi en l'automoció

En un sol mes, 12.000 treballadors del sector de l'automòbil, afectats de ple per la crisi. ERO per fer fora 3.000 empleats de la indústria.

20 anys

Fred glacial

L'onada siberiana sorprèn Catalunya amb el novembre més fred del segle. Els termòmetres es recuperaran lleument a partir de dimarts.

Full de ruta

David Portabella

Que torni Canprosa!



La nostàlgia és un sentiment que no està taxat, així que no està escrit enlloc quan es pot inaugurar l'enyor. Aquí l'objecte de nostàlgia és *Els jocs florals de Canprosa*, l'obra teatral de Santiago Rusiñol dirigida per Jordi Prat i Coll que es va representar al TNC fins a l'11 de novembre. Sí, és cert, han passat només dotze dies des que va abaixar el teló i des que els últims espectadors de la funció van abandonar el TNC amb l'ànima neta i les galtes engarrotades de riure sense fi, però, com que no té normes, la nostàlgia permet començar a cridar des d'ara: que torni Canprosa!

Si el West End londinenc i Broadway poden aspirar a perpetuar *La ratonera* als seus teatres anys i anys, no es pot permetre Catalunya consagrar *Els jocs florals de Canprosa* a l'escena? És que estalviaria tantes respostes aquí i allà... Com són els catalans? Aneu a veure l'obra. Com riuen els catalans? Aneu a veure l'obra. "Per estimar Catalunya, cal riure." La frase de Rusiñol del 1902 continua sent el seu millor eslògan.

Que els actors del repartiment perdorin la gosadia de voler-los encasellar en els seus papers anys i anys, però és que és culpa seva! Qui pot oblidar Rosa Boladeras ferida d'intensitat fent de poetessa Floresta amb versos cursis sorgits del pretès diàleg amb la lluna? Qui pot oblidar l'Albert Pérez fent del poeta decadent August Coca i Poncem que recull premis arranats amb una dignitat sobreactuada? Qui pot oblidar Àngels Gonyalons fent de la senyora Ramona que lluita per entronitzar les bessones a qualsevol preu? Qui pot oblidar Kathy i Yolanda Sey entonant *La Moreneta* amb moviments de cul de *reggaeton*? Qui pot oblidar Jordi Llor-della fent de mossèn Pere Catarineu i disposat a castigar els feligresos llegint les seves rimes nefastes a missa? Qui pot oblidar Jordi Coll com el periodista Ramon que denuncia la poesia buida? I sobretot: qui pot oblidar la gran Anna Moliner i la seva brutal actuació fent de Maria i omplint de picardia el cançoner català amb la seva expressivitat sense fi? "Ja és prou gran Catalunya, ja és prou just lo que defensa, perquè no es pugui fer broma de totes les petiteses que tenen les causes nobles", va deixar escrit Rusiñol el 1902. Per això, a punt de dir adeu al 2018, potser no hi ha res més modern que recuperar Rusiñol i, pensant en els espectadors i en els que no han pogut veure l'espectacle, elevar un crit: que torni Canprosa!



Tribuna

Assumpció Cantalozella. Escriptora

Moltes gràcies, PP i Cs

L'independentisme puja. És sabut. Ho saben els republicans. Ho sap tota l'oligarquia política del *Reino de España*. Com no ha de pujar, amb els esforços que hi dediquen en Casado i en Rivera. Atenent a les paraules dels polítics, que eixelebradament basen la campanya andalusa en Catalunya, s'entén el perquè de la indignació de més del 50% de la societat catalana. Com més ens ataquen, com més volen denigrar-nos, més ganes tenim de fugir ben lluny d'aquest núvol ple d'odi que ens envolta. Només cal adonar-nos de què ha passat amb els comuns. D'antuvi, eren els típics potser-sí potser-no. Doncs, en aquests moments, segurament només n'hauríem d'aïllar Coscubiela i la seva colla. Tots els altres són, com a mínim, sobiranistes. És a dir, que accepten un referèndum per comptar-nos: quants volem la República independent i quants romandre com a ciutadans del *Reino de España*.

ÉS UN ERROR que el full de ruta del procés sigui desconegut del tot, a causa dels dies que van des del 10 al 27 d'octubre del 2017. Aquests 17 dies van significar sen-

zillament si el nostre govern es llançava al buit o si anava cercant camins que fessin giragonses. La gran moguda secreta que intervenia xiuxiuejant a cau d'orella del president Puigdemont "fes eleccions", "fes eleccions"... i cada cop més fort "no declaris la independència", va estroncar un final feliç, de fet impossible pel dron que ja volava rabent: el 155. El procés preveia que, un cop fet el referèndum, es podria parlar amb l'Estat espanyol i arribar

als acords, impossibles fins aleshores: veure com s'organitzava la república, quins *momentum* seguia, com es posaven a la taula els passius i els actius... L'independentisme estava disposat no solament a assumir la part del crèdit exterior pertanyent a Catalunya, sinó a participar a la bossa comuna durant el temps necessari per no crear un daltabaix a España. Cert que, aquesta sola previsió, ja era un somni d'una nit d'estiu. I ho fou. I potser ho serà sempre.

... SOM AQUÍ. Amb tot el nostre govern del JxSí, escollit el 27 de setembre del 2015, més dos pacifistes lluitadors, a les precons. Tots en pes entre reixes o a l'exili. Mentrestant, ens fan trampes en els judicis. Sort en tenim de Ciudadanos i el PP. Ens insufflen força, cada dia, cada dia. Mentrestant... mentrestant, ens dominem les ganes d'alçar-nos pels carrers, les vies i les fronteres... de disposar-nos a rebre si cal. Però, com evocava avui Borrell a les Cortes, emulant Ciceró, i com he utilitzat tantes vegades per les xarxes, *Quousque tandem abutere, Catilina, patientia nostra?* Fins quan n'abusaran?

“La campanya andalusa ajuda a entendre la indignació de més del 50% de la societat catalana

El lector escriu

Les cartes adreçades a la Bústia han de portar les dades personals dels seus autors: nom, cognoms, adreça, número de telèfon i número de carnet d'identitat o passaport. Així mateix, cal que no superin els mil caràcters d'extensió. El Punt Avui es reserva el dret de publicar-les i escurçar-les. No es publicaran cartes signades amb pseudònim o amb inicials. Els textos s'han d'adreçar a bustia-girona@elpuntavui.cat

Prou brossa al Montgrí!

■ Tota la vida he anat al Montgrí. Abans, a cacera i, més tard, a fer-hi llargues caminades. Era i és un paradís. Les perdus i els conills ensopegaven amb les seves carreteres d'escapada... Però, nois: ja tenim el progrés aquí. Que si parc natural, que si municipi estrella en sosteniment, que si la **Pletera**... Ara, aquests que han dissenyat que al Pirineu ha d'haver-hi ossos, volen posar portes a la muntanya. Filferros per tancar aquesta zona. Cabretes per aquí. Allà un ramat de xais. Ara vaques de no sé on... Tot serveix per deixar-nos el territori crivellat de filferros conductors de corrent o no, que ningú controla un cop acabat el seu servei (?). Suposo que dissenyat des de les Rambles de Barcelona, els tècnics forestals es dediquen a fer "sostenible" el Montgrí. La cacera, les pastu-

res, els focs controlats. Tot val per entretenir-se. I per què no un ramat de llops per posar fi als senglars i les cabres salvatges. I també tornem a donar vida al Cau del Duc. Segur que trobarem algun *okupa* amb ganes de protagonisme per instal·lar-se allà. Finalment i conyes a part: per què no ens deixen tranquils i pleguen de tocar els collons emplenant la muntanya de filferros? I d'emplenar-ho amb espècies no autòctones que només ens portaran problemes? I entre aquestes, aquests ciclistes que te'ls trobes per tot? Dintre el castell inclòs.

JOSEP MARIA PUIG
Torroella de Montgrí i l'Estarrit (Baix Empordà)

Indignació amb Enier / Reine

■ Vull denunciar el tracte rebut de l'empresa Enier de Sarrià de Ter, que ha actuat sense la més mínima sensibilitat, tot

i estar perfectament assabentats de la meva dolorosa situació personal (la meva dona va morir a l'agost amb 59 anys). Dijous passat, em telefonen, perquè anés a signar la documentació necessària per a la posada en marxa d'un ascensor que havia fet instal·lar per facilitar el desplaçament interior a la meva esposa, greument malalta. Quan arribo a casa, em trobo amb una desagradable i increïble sorpresa: jo no puc signar els documents ja que van a nom de la meva difunta esposa, i, si no signava ella, els operaris es negaven a posar en marxa l'ascensor i se n'anaven. "Complim ordres de l'empresa." Immediatament telefono a Enier. Demano pel responsable. Em comenten que està ocupat. Explico a la meva interlocutora el que ha passat. Al cap de poc em telefona la directora financera, que em parla en to sec i bruscat. Insisteixo a parlar amb el gerent,

però no puc. Al final accedeix a acceptar que firmi jo "per ordre". Aprofito per dir que el contracte de compra de l'elevador vaig signar-lo jo, també "per ordre", sense cap impediment. Es veu que la meva signatura era perfectament vàlida en aquest igual que per pagar l'elevador, però no perquè me'l posessin en marxa. Quines coses. Una hora després em telefona el gerent volent suavitzar la situació d'una manera molt protocol·lària, i comenta que si volem fer el manteniment amb una altra empresa, cap problema, amb això no hi guanyem res. Paraules textuals! Aquests són els valors de les persones que dirigeixen aquesta empresa i amb les quals, lamentablement, he hagut de mantenir contacte. Espero que algun dia siguin capaços d'experimentar i demostrar emocions més profundes i humanes.

JOSEP FIGUERAS PARAROLS
Banyoles (Pla de l'Estany)

Urbanisme Debat sobre els nous projectes immobiliaris al litoral gironí



La demolició dels vials de la urbanització inacabada i desclassificada de la **Pletera**, en una imatge del 2015 ■ E.A.

La **Pletera** de Torroella com a exemple per aplanar indemnitzacions

■ El sòl a mig urbanitzar va ser protegit i els litigis de la promotora, fins ara, no han reeixit ■ Rufí alerta, però, del risc de blindar el litoral per als pobles de l'interior

E. Agulló
TORROELLA DE MONTGRÍ

El debat sobre la preservació d'espais del litoral gironí és cíclic. I en l'imaginari col·lectiu són presents els exemples dels aiguamolls de l'Empordà i la platja palamosina de Castell, amb final feliç per a les campanyes conservacionistes. Aquesta darrera va sortir cara a la hisenda pública, ja que la Generalitat va acabar pagant 26 milions pel conjunt dels terrenys. Però, per l'advocat Eduard de Ribot, és un "mal exemple" i esmenta un tercer cas, el de la **Pletera**, a la de-

sembocadura del Ter a Torroella de Montgrí. "Ja hi havia, fins i tot, vials construïts, i diverses sentències van desestimar les reclamacions patrimonials" dels promotors, després que Costes de l'Estat inclogués la maresma en el domini públic maritimoterrestre.

L'alcalde de Torroella, Josep Maria Rufí, coincideix en l'exemple. Tot i que al terme municipal no tenen cap projecte immobiliari controvertit, va assistir a la reunió d'alcaldes amb la Generalitat i va prendre la paraula per defensar que el govern doni

"més cobertura legal" als municipis. A parer del batlle d'ERC, cal "una visió més nacional dels planejaments urbanístics". I, a més, insisteix que "els municipis no tenen capacitat econòmica per afrontar desclassificacions de sòls". El batlle begurenc Joan Loureiro, en aquest punt, recorda que els edils tenen al damunt l'espasa de Dàmocles que els constructors perjudicats els duguin al jutjat amb una querrela per prevaricació.

Toc d'alerta
Rufí, com també diverses veus de la plataforma SOS

Costa Brava, han rebut amb certa esperança l'anunci de la revisió de sectors urbanitzables al litoral. Per De Ribot, també és "rellevant que, per primer cop, la Generalitat entri en un terreny en què mai no s'havia posat, el del sòl urbà". D'altra banda, però, l'alcalde de Torroella apunta un "risc": "Veig bé que tinguem especial cura amb el litoral", diu, però alerta també en les segones línies, com ara la plana de l'Empordanet, on es podria concentrar la pressió urbanística si s'endureix el blindatge dels sectors arran de costa. ■

Reunió de la plataforma per actualitzar l'agenda

E.A.
GIRONA

Representants de les 26 entitats que integren la plataforma SOS Costa Brava es van reunir ahir al matí, al centre cívic del Barri Vell de Girona, per posar en comú la informació actualitzada de cada projecte i analitzar l'abast

de l'anunci del PDU de sòls i sectors no sostenibles. Entre les novetats, també intensificaran el control sobre el projecte de Jardins de sa Riera, a Begur. I pel que fa al llistat de projectes, també han començat a analitzar l'avanç del nou pla general (POUM) de Santa Cristina d'Aro, on tot i haver-se retallat el

sostre de població, hi ha alguns projectes residencials que no veuen clars, especialment les més de 200 cases previstes des de fa anys al sector de Riera de Molinets, a tocar de Solius, i l'ampliació del camp del Golf Costa Brava.

El col·lectiu també va anunciar que avui té prevista una reunió amb l'al-

caldessa de Tossa, Gisela Saladich. I volen demanar una altra trobada amb el conseller de Territori, Damià Calvet, per abordar la prolongació de la C-32 entre Blanes i Lloret, una obra en què tenen a punt un recurs contenciós per la impugnació del projecte tècnic i la declaració d'impacte ambiental.

En l'activitat que despleguen arreu del territori per presentar les actuacions, ahir al vespre van presentar les accions a Llançà i dissabte vinent convocaran un acte similar a Lloret. ■

OPINIÓ

David
Marca



Antoni de Inès Pujol: l'amic

El propassat dissabte 17 de novembre, ens deixava per sempre l'Antoni de Inès Pujol, gironí prou conegut. Cap de publicitat, propaganda i relacions públiques de l'empresa Cobega, S.A., Girona, per al seguiment dels actes esportius, culturals, ciutadans i benèfics, els quals tenien lloc a Girona i ciutats de les comarques. També el Concurs de Redacció i l'Exposició de Flors. Col·laborava amb tota classe de mitjans. Els 44 anys a Cobega el convertiren de persona en personatge.

Deixo la vida professional per passar a l'anecdota. A l'Antoni la navegació li tenia el cor robat. En preparar una sortida a un dels destins de la Mediterrània Occidental, s'hi apuntava.

Primera: En un dels minicreuers que programà, després d'uns dies de navegació per la costa sud de Mallorca, recalarà a Eivissa, on férem el sopar de comiat. De matinada sortirem en direcció a Tarragona per després costejar fins a Llançà. Mans al timó, jo badallava. De Inès digué: "Marca: jo he dormit prou. Marqui la ruta i jo pilotaré." A les 4 em vaig posar a dormir a estribord, a resguard del sol. Passaren hores i em despertà el sol a la cara. Sobresaltat vaig pensar: com és que toca el sol a estribord si naveguem a l'oest? L'Antoni dormia plàcidament sobre el timó, que havia girat uns 80 graus i, fent voltes i més voltes, encara teníem a la



Antoni de Inès, al qual es refereix l'autor ■ EPA

vista Eivissa, quan en 4 hores de navegació no ens havíem mogut de lloc. "Què fa, De Inès?", vaig dir. "M'he adormit un moment -tres hores i mitja- i ja estem arribant: es veu terra!", va fer. "Quina terra?", vaig dir jo. "El Montsià a l'horitzó." "Han canviat el nom, perquè això que veu a l'oest és Eivissa!" Podia haver passat de tot!

Segona: Havíem pescat tota la tarda i ens dirigírem al refugi de pescadors per passar la nit. Busquets saltà a terra amb el bot, per amarrar un cap a proa. De Inès, a popa a punt de tirar l'àncora i Galià al timó en funcions de "pilot d'amarratge". Fosquejava. Busquets cridà: "Falten 10 metres, falten 8, falten..." i Galià digué: "Ferro a l'aigua!" De Inès no tirà res a l'aigua. "A mi m'han dit que tiris l'àncora." "Tot a l'aigua", cridà Galià. Busquets amarrà el cap a terra i sols restava tensar l'àncora. "De Inès, tensa el cap." "A mi m'han manat tot a l'aigua i així ho he fet." Sortosament a la bodega hi havia una àncora i un cap de recanvi.

En De Inès era tot ell una anècdota. Sols superava aquest fet que era amable, discret, voluntariós, treballador, gens orgullós o vanitós. Els 44 anys que vaig restar a l'empresa, en situar-me molt aviat en un lloc de responsabilitat, ja no tan sols a Girona, ja que sortia sovint a les altres concessions dels Daurella per organitzar, canviar, nomenar càrrecs i semblants, vaig tenir oportunitat d'estudiar el gènere humà en moviment i veure de la vora les seves debilitats. He de dir que com De Inès, no en corren, de persones. Jo el vaig distingir fins on podia arribar pels seus estudis i preparació. Mai, he dit mai, em va fallar, al contrari, si hi havia oportunitat, col·locava detallets de la seva creació. He de dir que es feia respectar i apreciar. Vertaderament era diferent.



Els treballs al carrer Francesc Sabater Mécre. AJUNTAMENT DE BEGUR

Begur executa les obres del projecte d'urbanització al carrer d'accés al port de Fornells

DdG BEGUR

■ L'empresa Excavacions i Pintures SL (EPSA) ha iniciat aquesta setmana les obres del projecte d'urbanització del carrer Francesc Sabater Mécre *Xiquet*, que és el que dona accés al port de Fornells, a Begur. L'execució del projecte té un cost de 229.597,5 euros i un termini de vuit setmanes, segons va acordar la junta de govern en adjudicar-li l'actuació urbanística. El projecte té dos grans objectius. Per un costat, limitar l'accés al carrer només als vehicles imprescindibles: dels veïns del carrer o del sector, clients i serveis de l'hotel Aiguablava i necessitats del Port de Fornells. Per l'altre, reurbanitzar el carrer per resoldre alguns problemes de serveis, en concret de clavegueram i d'abastament d'aigua, i millorar el seu aspecte estètic amb un tractament més de vial de vianants.

Sant Feliu s'oposa a la renovació de la concessió del Club de Mar

► L'Ajuntament no vol que es faci en les condicions vigents, sinó que en quedi exclòs l'embarcador i la zona de solàrium

CARLES TORRAMADÉ SANT FELIU DE G.

■ L'alcalde de Sant Feliu de Guíxols, Carles Motas, ha anunciat aquesta setmana que l'Ajuntament ha realitzat un informe negatiu a la renovació de la concessió del Club de Mar en el format actual que té. És a dir, el consistori accepta que l'empresa que gestiona la concessió renovi la part dels habitatges, però que en quedi exclosa la part d'espai públic –l'embarcador i el que el concessionari havia batejat com a espai de solàrium–. La concessió d'aquest espai a l'empresa que gestiona el Club de Mar ha finalitzat aquest any.

La batalla per l'ús públic d'aquests espais que reclama l'Ajuntament, i dels quals vol obtenir la concessió, ve d'anys enrera i, per exemple, va provocar que la Direcció General d'Ordenació del Territori i Urbanisme de la Gene-



Protesta de l'agost de 2016 per denunciar l'ús privatiu que el Club de Mar feia de l'embarcador i del solàrium. ANIOL RESCLOSA

ralitat dictés una resolució sancionadora contra l'operador de la concessió per impedir la servitud de pas o, el que és el mateix, per ocupar irregularment i fer un ús privatiu del domini públic de la zona marítimoterrestre. Un posicionament que va ser avalat en primera instància pel jutjat con-

tenciós-administratiu número 11 de Barcelona el 2016 –tant la Generalitat com Turispanya, la societat operadora de la concessió, van recórrer la sentència–.

Motas va fer les declaracions al programa setmanal dedicat a l'alcalde a Ràdio Sant Feliu, en què va explicar que, administrativament, la proposta de l'Ajuntament és complicada perquè s'ha de valorar com dividir una concessió que era un conjunt.

L'ús privatiu d'aquest espai –

l'embarcador i la zona de solàrium– per part del Club de Mar ha motivat la batalla legal i, malgrat el que va dictar el jutjat de Barcelona en primera instància, aquest estiu l'Ajuntament encara ha rebut queixes de particulars als quals se'ls ha volgut impedir l'accés. Amb la voluntat d'acabar amb aquestes situacions i de tenir un major control per garantir l'accés públic a la zona pública, l'Ajuntament vol aconseguir la concessió administrativa d'aquest espai.



Dues imatges de l'execució de la xarxa d'itineraris de l'espai natural restaurat. DdG



Recta final dels itineraris de la Pletera

► És la darrera gran intervenció que es fa en aquest espai un cop ha estat regenerat ambientalment

DdG L'ESTARTIT

■ Els treballs d'adequació de la xarxa d'itineraris de la Pletera, a l'Estartit, es troben en la recta final. Es tracta de la darrera gran intervenció que es fa a l'espai un cop

ha estat desurbanitzat i regenerat ambientalment. La xarxa està configurada per un vial integrat a l'entorn, que permetrà visitar l'espai recuperat d'una manera ordenada.

El traçat segueix, en part, l'antic camí que envoltava l'espai per la banda de maresma no urbanitzada. L'itinerari es podrà fer a peu o en bicicleta fins a la mota del Ter i tindrà un pas alternatiu per a cavalls. L'actuació inclou, a més,

l'adequació de la caseta de serveis elèctrics més propera a la bassa del Fra Ramon com a observatori. La cota de terreny que envolta aquest punt s'ha recuperat per facilitar-ne la seva inundació i l'accés al mirador es fa per una passera de fusta. Per reforçar la integritat del mirador a l'entorn natural, la construcció s'ha recobert amb fustes. L'itinerari estarà adaptat per a persones amb discapacitats físiques.

Les obres s'emmarquen en el projecte Life Pletera, que finalitzarà a 31 de desembre, després de quatre anys i mig d'intens treball per recuperar la funcionalitat dels sistemes litorals de la Pletera. Aquest espai, situat entre la urbanització de la Pletera i la Gola del Ter, va ser objecte, a finals dels 80, d'un procés d'urbanització que es va abandonar a mitjan dels anys 90. El Life Pletera ha permès desurbanitzar les antigues estruc-

tures, crear un nou sistema de llacunes i recuperar el cordó dunar i la banda de maresma.

Un dels objectius del Life Pletera era el de fer compatible la conservació de la zona restaurada amb l'ús públic i la ordenació de les visites i accessos, per això s'ha dissenyat una xarxa d'itineraris amb la corresponent senyalització i infraestructures (observatori, tanques de limitació d'accés, apantallaments visuals, rampes d'accés adaptades, etc.) per a l'observació del paisatge i la fauna i flora. El Life Pletera té un pressupost de 2.528.148 euros.

Los trabajos de adecuación de la red de itinerarios de la **Pletera** se encuentran en la recta final y se convierten así en la última gran intervención que se hace en este espacio, una vez ha sido desurbanizado y regenerado ambientalmente . La **Pletera** constituye una parte paralela a la línea de costa de unos 1.500 por 250 metros que se extienden desde Els Griells hasta la desembocadura del río Ter. Hasta la década de los 80 este espacio estaba íntegramente ocupado por marismas y lagunas de aguas salobres, posteriormente, con la urbanización de una parte del espacio, el área de y marisma se redujo notablemente y desaparecieron gran parte de las lagunas. El proyecto Life **Pletera** (2014-2018), que se inició en febrero de 2015, es una prueba piloto que tenía por objeto desurbanizar y recuperar la funcionalidad ecológica de los sistemas costeros de la **Pletera**, lo que implicaba eliminar las partes parcialmente urbanizadas y devolver el espacio a su estado natural. Uno de los operarios finaliza las obras de adecuación del interior del observatorio de la **Pletera**.

(Life **Pletera** / ACN)

Una vez desurbanizada y recuperadas las marismas se están acabando los trabajos de adecuación de la red de itinerarios, que está configurada por un vial perfectamente integrado en el entorno, que permitirá visitar el espacio recuperado de una manera ordenada y respetuosa.

El trazado, que sigue en parte el antiguo camino que rodeaba el espacio por la banda de marisma no urbanizada, se podrá hacer a pie o en bicicleta hasta la mota del Ter y tendrá un paso alternativo para caballos.

La actuación incluye, además, la adecuación de la caseta de servicios eléctricos más cercana a la balsa del Fray Ramon como observatorio.

La cota de terreno que rodea este punto se ha recuperado para facilitar su inundación y el acceso al mirador se hace por una pasarela de madera, y para reforzar la integración del mirador en el entorno natural la construcción se ha recubierto con maderas.

Las obras se enmarcan en el proyecto Life **Pletera**, que finalizará el 31 de diciembre tras cuatro años y medio de intenso trabajo para recuperar la funcionalidad de los sistemas litorales de la **Pletera**.

Los trabajos de finalización del observatorio de la **Pletera**.

(Life **Pletera** / ACN)

Este espacio, situado entre la urbanización Els Griells, de l'Estartit (Torroella de Montgrí), y la Gola del Ter, fue objeto a finales de los 80 de un proceso de urbanización que se abandonó a mediados de los años 90.

El Life **Pletera** ha permitido desurbanizar las antiguas estructuras, crear un nuevo sistema de lagunas y recuperar el cordón dunar y la banda de marisma.

Uno de los objetivos del Life **Pletera** era hacer compatible la conservación de la zona restaurada con el uso público y la ordenación de las visitas y accesos, por ello se ha diseñado una red de itinerarios con la correspondiente señalización e infraestructuras.

Éstas incluyen un observatorio, vallas de limitación de acceso, apantallamientos visuales, rampas de acceso adaptadas para personas discapacitadas etc. para la observación del paisaje y la fauna y flora.

Life **Pletera** es el acrónimo del proyecto "Desurbanización y recuperación de la funcionalidad ecológica en los sistemas costeros de la **Pletera**" (LIFE13 NAT / ES / 001.001»), un proyecto subvencionado por el programa Life, el instrumento financiero de la Comisión Europea para la preservación del medio ambiente en Europa.

El Life **Pletera** tiene un presupuesto de 2.528.148 euros, el 75 % de los cuales (1.896.111 euros) los aporta el programa Life y el resto procede del Ayuntamiento de Torroella de Montgrí, como beneficiario; del Parque Natural del Montgrí, las Illes Medes y el Baix Ter, la Cátedra de Ecosistemas Litorales Mediterráneos de la UdG y la empresa pública Tragsa, como socios.

También se cuenta con el apoyo, como cofinanciadores, de la Diputación de Girona y del Ministerio de Agricultura, Alimentación y Medio Ambiente, a través de la Fundación Biodiversidad.



EL PUNT AVUI

PROU BROSSA AL MONTGRÍ!

Tota la vida he anat al Montgrí. Abans, a cacera i, més tard, a fer-hi llargues caminades. Era i és un paradís. Les perdius i els conills ensopegaven amb les seves carreres d'escapada... Però, nois: ja tenim el progrés aquí. Que si parc natural, que si municipi estrella en sosteniment, que si la **Pletera**... Ara, aquests que han dissenyat que al Pirineu ha d'haver-hi ossos, volen posar portes a la muntanya. Fil-ferros per tancar aquesta zona. Cabretes per aquí. Allà un ramat de xais. Ara vaques de no sé on... Tot serveix per deixar-nos el territori crivellat de filferros conductors de corrent o no, que ningú controla un cop acabat el seu servei (?). Suposo que dissenyat des de les Rambles de Barcelona, els tècnics forestals es dediquen a fer "sostenible" el Montgrí. La cacera, les pastures, els focs controlats. Tot val per entretenir-se. I per què no un ramat de llops per posar fi als senglars i les cabres salvatges. I també tornem a donar vida al Cau del Duc. Segur que trobarem algun okupa amb ganes de protagonisme per instal·lar-se allà. Finalment i conyes a part: per què no ens deixen tranquils i pleguen de tocar els collons emplenant la muntanya de filferros? I d'emplenar-ho amb espècies no autòctones que només ens portaran problemes? I entre aquestes, aquests ciclistes que te'ls trobes per tot? Dintre el castell inclòs. Torroella de Montgrí i l'Estartit (Baix Empordà)

The screenshot shows the website 'EL PUNT AVUI' with the article 'Prou brossa al Montgrí!' by Josep Maria Puig Torroella de Montgrí i l'Estartit (Baix Empordà). The article text is partially visible and appears to be a placeholder or a very faint scan of the original content. The website header includes the title 'EL PUNT AVUI+', navigation menus for 'SECCIONS', 'EDICIÓ IMPRESA', 'EL PUNT AVUI TV', and 'MÉS', and a search bar. The article title is prominently displayed in a large, bold font. Below the title, the author's name and location are listed. The main body of the article is mostly illegible due to the low resolution and blurriness of the image. There are also sidebars on the right side of the page, including 'NOTÍCIES DE...' and 'MÉS LLEGIDES'.

El debat sobre la preservació d'espais del litoral gironí és cíclic. I en l'imaginari col·lectiu són presents els exemples dels aiguamolls de l'Empordà i la platja palamosina de Castell, amb final felix per a les campanyes conservacionistes. Aquesta darrera va sortir cara a la hisenda pública, ja que la Generalitat va acabar pagant 26 milions pel conjunt dels terrenys. Però, per l'advocat Eduard de Ribot, és un "mal exemple" i esmenta un tercer cas, el de la **Pletera**, a la desembocadura del Ter a Torroella de Montgrí. "Ja hi havia, fins i tot, vials construïts, i diverses sentències van desestimar les reclamacions patrimonials" dels promotors, després que Costes de l'Estat inclogués els terrenys de la maresma en el domini públic maritimoterrestre. Avui, després d'anys d'accions per desurbanitzar-los, s'ha recuperat una zona humida al Baix Ter.

L'alcalde de Torroella, Josep Maria Rufí, coincideix en l'exemple. Tot i que al terme municipal no tenen cap projecte immobiliari controvertit, va assistir a la reunió d'alcaldes amb la Generalitat i va prendre la paraula per defensar que el govern doni "més cobertura legal" als municipis. A parer del batlle d'ERC, cal "una visió més nacional dels planejaments urbanístics". I, a més, insisteix que "els municipis no tenen capacitat econòmica ni sovint tècnica per afrontar desclassificacions de sòls". El batlle begurenc Joan Loureiro, en aquest punt, recorda que els edils sempre tenen al damunt l'espasa de Dàmocles que els constructors perjudicats els duguin al jutjat amb una querrela per prevaricació.

Toc d'alerta

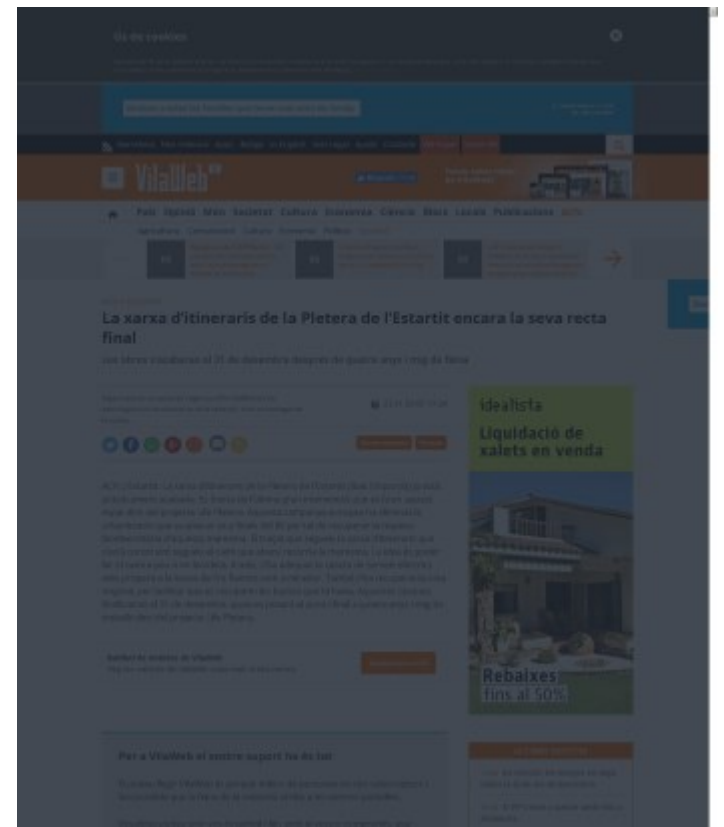
Rufí, com també diverses veus de la plataforma SOS Costa Brava, han rebut amb certa esperança l'anunci de la revisió de sectors urbanitzables al litoral. Per De Ribot, també és "rellevant que, per primer cop, la Generalitat entri en un terreny en què mai no s'havia posat, el del sòl urbà". D'altra banda, però, l'alcalde de Torroella apunta un "risc": "Veig bé que tinguem especial cura amb el litoral", diu, però alerta també en les segones línies, com ara la plana de l'Empordanet, on es podria concentrar la pressió urbanística si s'endureix el blindatge dels sectors arran de costa.

Notícies relacionades

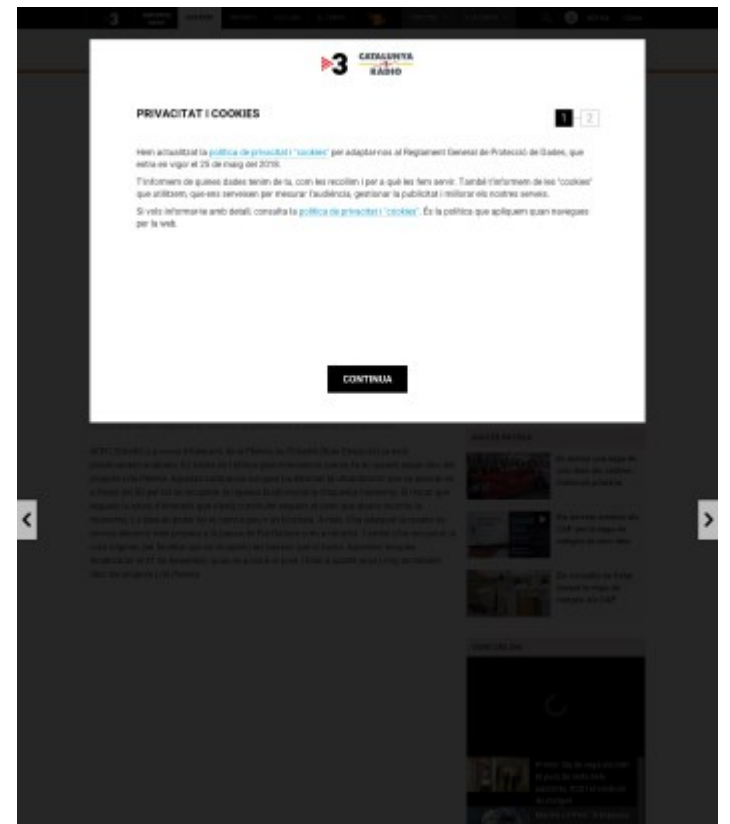
Batalla jurídica per la Costa Brava

The screenshot shows the website interface for EL PUNT AVUI. At the top, there's a navigation bar with the site name and various menu options like 'SECCIONS', 'EDICIÓ IMPRESA', and 'EL PUNT AVUI TV'. Below that, the article title 'La Pletera de Torroella com a exemple per aplanar indemnitzacions' is prominently displayed. The article text is partially visible, discussing the legal and urban planning aspects of the Pletera area. On the right side, there are several widgets: 'NOTÍCIES DE...', 'PUBLICAT A', and 'MÉS LLEGIDES'. The page also features a header with the date '25 novembre 2016' and a logo for '625 Fica de Sant Andreu'.

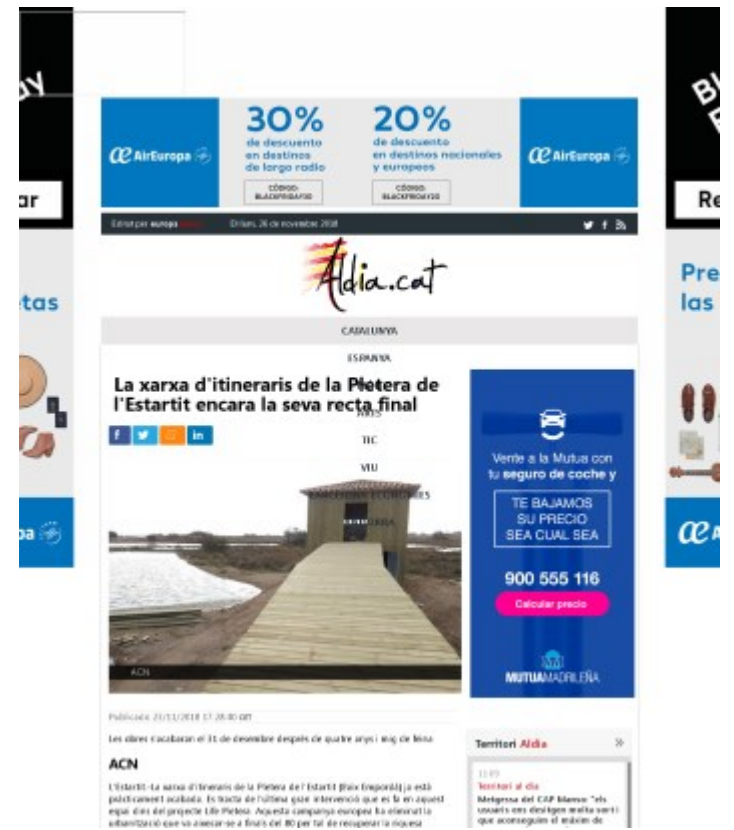
ACN L'Estartit.-La xarxa d'itineraris de la **Pletera** de l'Estartit (Baix Empordà) ja està pràcticament acabada. Es tracta de l'última gran intervenció que es fa en aquest espai dins del projecte Life **Pletera**. Aquesta campanya europea ha eliminat la urbanització que va aixecar-se a finals del 80 per tal de recuperar la riquesa biodiversitària d'aquesta maresma. El traçat que segueix la xarxa d'itineraris que s'està construint segueix el camí que abans recorria la maresma. La idea és poder fer el camí a peu o en bicicleta. A més, s'ha adequat la caseta de serveis elèctrics més propera a la bassa de Fra Ramon com a mirador. També s'ha recuperat la cota original, per facilitar que es recuperin les basses que hi havia. Aquestes tasques finalitzaran el 31 de desembre, quan es posarà el punt i final a quatre anys i mig de treballs dins del projecte Life **Pletera**.



ACN L'Estartit.-La xarxa d'itineraris de la **Pletera** de l'Estartit (Baix Empordà) ja està pràcticament acabada. Es tracta de l'última gran intervenció que es fa en aquest espai dins del projecte Life **Pletera**. Aquesta campanya europea ha eliminat la urbanització que va aixecar-se a finals del 80 per tal de recuperar la riquesa biodiversitària d'aquesta maresma. El traçat que segueix la xarxa d'itineraris que s'està construint segueix el camí que abans recorria la maresma. La idea és poder fer el camí a peu o en bicicleta. A més, s'ha adequat la caseta de serveis elèctrics més propera a la bassa de Fra Ramon com a mirador. També s'ha recuperat la cota original, per facilitar que es recuperin les basses que hi havia. Aquestes tasques finalitzaran el 31 de desembre, quan es posarà el punt i final a quatre anys i mig de treballs dins del projecte Life **Pletera**.



L'Estartit.-La xarxa d'itineraris de la **Pletera** de l'Estartit (Baix Empordà) ja està pràcticament acabada. Es tracta de l'última gran intervenció que es fa en aquest espai dins del projecte Life **Pletera**. Aquesta campanya europea ha eliminat la urbanització que va aixecar-se a finals del 80 per tal de recuperar la riquesa biodiversitària d'aquesta maresma. El traçat que segueix la xarxa d'itineraris que s'està construint segueix el camí que abans recorria la maresma. La idea és poder fer el camí a peu o en bicicleta. A més, s'ha adequat la caseta de serveis elèctrics més propera a la bassa de Fra Ramon com a mirador. També s'ha recuperat la cota original, per facilitar que es recuperin les basses que hi havia. Aquestes tasques finalitzaran el 31 de desembre, quan es posarà el punt i final a quatre anys i mig de treballs dins del projecte Life **Pletera**.



INSTAGRAM ES

PROJECTE LIFE PLETERA . . TREBALLEM DINS D'UN ESPAI NATURAL PROTEGIT. ENS AGRADA PRACTICAR ELS ESPORTS AQUÀTICS EN UN ENTORN QUE PROCURA CONSERVAR LA NATURA. MAI HEM D'OBLIDAR LA IMPORTÀNCIA DEL MEDI PER PODER GAUDIR DEL QUE ENS AGRADA!! . . @PNMMB

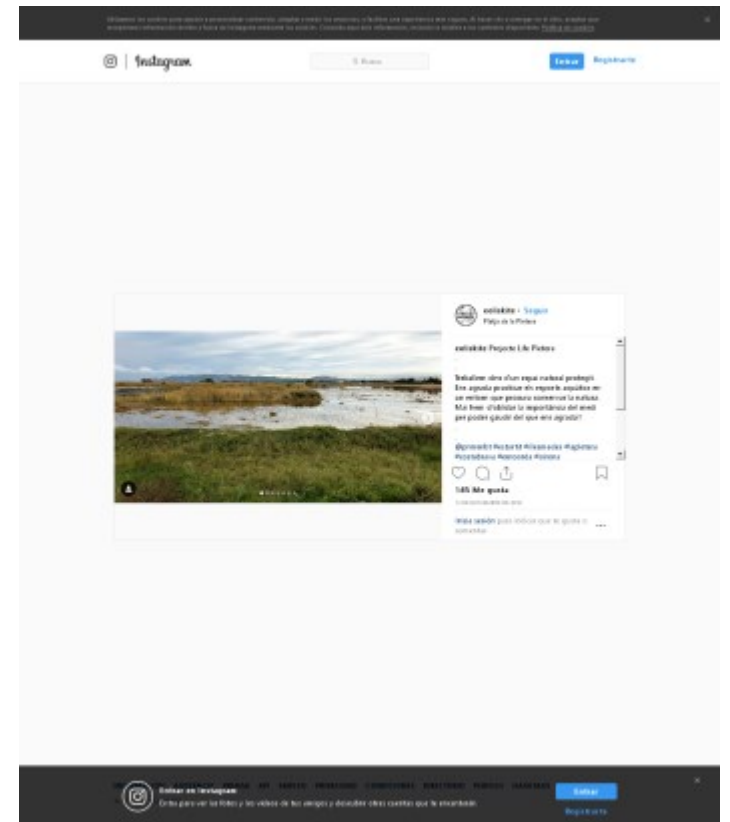
eoliskite: Projecte Life **Pletera**

.

Treballem dins d'un espai natural protegit. Ens agrada practicar els esports aquàtics en un entorn que procura conservar la natura. Mai hem d'oblidar la importància del medi per poder gaudir del que ens agrada!!

.

@pnmmbt #estartit #illesmedes #lapletera #costabrava #emporda #girona #visitestartit #visitcostabrava #natura #parcnatural #pnmmbt #kitesurf #paddlesurf #wind #watersports #truekiteboarding #duotonekiteboarding #eoliskite #eoliskiteschool



INSTAGRAM ES

RECTA FINAL PER ALS TREBALLS DE LA XARXA D'ITINERARIS ELS TREBALLS D'ADEQUACIÓ DE LA XARXA D'ITINERARIS DE LA PLETERA ES TROBEN EN LA RECTA FINAL. ES TRACTA DE LA DARRERA GRAN INTERVENCIÓ QUE ES FA A L'ESPÀI, UN COP HA ESTAT DESURBANITZAT I REGEN

ceigruptorrent: RECTA FINAL PER ALS TREBALLS DE LA XARXA D'ITINERARIS □

Els treballs d'adequació de la xarxa d'itineraris de la **Pletera** es troben en la recta final. Es tracta de la darrera gran intervenció que es fa a l'espai, un cop ha estat desurbanitzat i regenerat ambientalment.

La xarxa està configurada per un vial perfectament integrat a l'entorn, que permetrà visitar l'espai recuperat d'una manera ordenada i respectuosa.

L'actuació inclou, a més, l'adequació de la caseta de serveis elèctrics més propera a la bassa del Fra Ramon, com a observatori.

Ben aviat, els itineraris i el mirador estaran accessibles i ens permetran gaudir plenament de tots els atractius naturals d'aquesta maresma recuperada gràcies al projecte Life **Pletera**.

Els treballs d'adequació de la xarxa d'itineraris de la **Pletera** es troben en la recta final. Es tracta de la darrera gran intervenció que es fa a l'espai, un cop ha estat desurbanitzat i regenerat ambientalment. La xarxa està configurada per un vial perfectament integrat a l'entorn, que permetrà visitar l'espai recuperat d'una manera ordenada i respectuosa.

El traçat segueix, en part, l'antic camí que envoltava l'espai per la banda de maresma no urbanitzada. L'itinerari es podrà fer a peu o en bicicleta fins a la mota del Ter i tindrà un pas alternatiu per a cavalls. L'actuació inclou, a més, l'adequació de la caseta de serveis elèctrics més propera a la bassa del Fra Ramon, com a observatori. La cota de terreny que envolta aquest punt s'ha recuperat per facilitar-ne la seva inundació i l'accés al mirador es fa per una passera de fusta. Per reforçar la integració del mirador a l'entorn natural, la construcció s'ha recobert amb fustes. L'itinerari estarà adaptat per a persones amb discapacitats físiques.

Les obres s'emmarquen en el projecte Life **Pletera**, que finalitzarà a 31 de desembre, després de quatre anys i mig d'intens treball per recuperar la funcionalitat dels sistemes litorals de la **Pletera**. Aquesta espai, situat entre la urbanització Els Griells, de l'Estartit, i la Gola del Ter, va ser objecte, a finals dels 80, d'un procés d'urbanització que es va abandonar a mitjan dels anys 90. El Life **Pletera** ha permès desurbanitzar les antigues estructures, crear un nou sistema de llacunes i recuperar el cordó dunar i la banda de maresma.

Un dels objectius del Life **Pletera** era el de fer compatible la conservació de la zona restaurada amb l'ús públic i la ordenació de les visites i accessos, per això s'ha dissenyat una xarxa d'itineraris amb la corresponent senyalització i infraestructures (observatori, tanques de limitació d'accés, apantallaments visuals, rampes d'accés adaptades, etc.) per a l'observació del paisatge i la fauna i flora.

Programa Life **Pletera** és l'acrònim del projecte «Desurbanització y recuperació de la funcionalitat ecològica en els sistemes costaners de la **Pletera** (LIFE13 NAT/ES/001001)». És un projecte subvencionat pel programa Life, l'instrument financer de la Comissió Europea per a la preservació del medi ambient a Europa. El Life **Pletera** té un pressupost de 2.528.148 euros, el 75% dels quals (1.896.111) estan aportats pel programa Life. La resta l'aporten l'Ajuntament de Torroella de Montgrí, com a beneficiari del projecte; el Parc Natural del Montgrí, les Illes Medes i el Baix Ter, la Càtedra d'Ecosistemes Litorals Mediterranis de la Universitat de Girona (UdG) i l'empresa pública Tragsa, com a socis. També compta amb el suport, com a cofinancadors, de la Diputació de Girona, i del Ministeri d'Agricultura, Alimentació i Medi Ambient, a través de la Fundación Biodiversidad.

